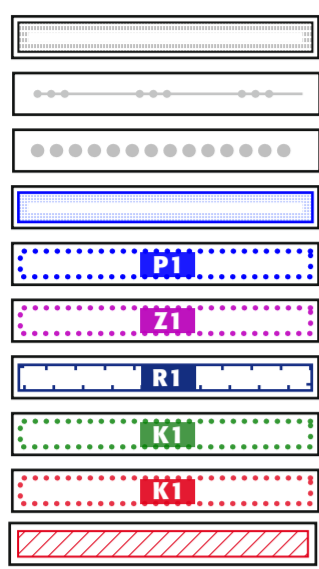
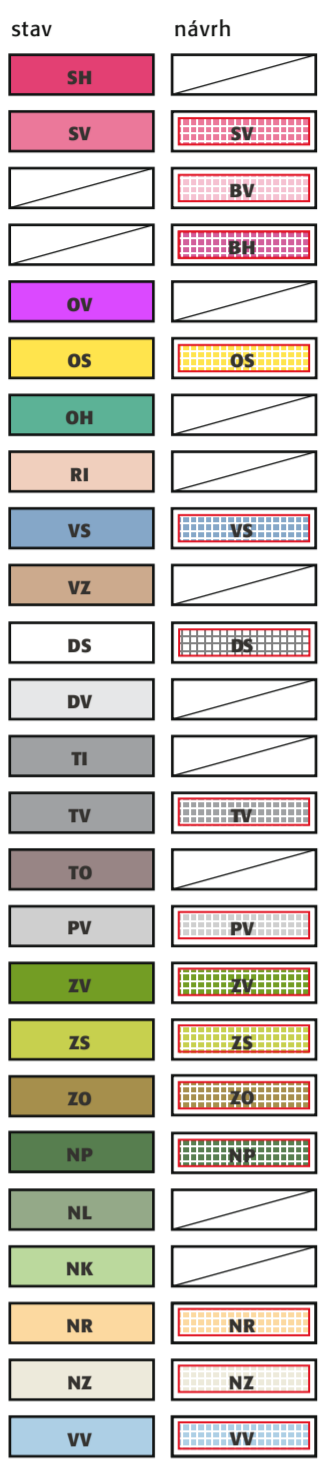


LEDEN 2025

LEGENDA



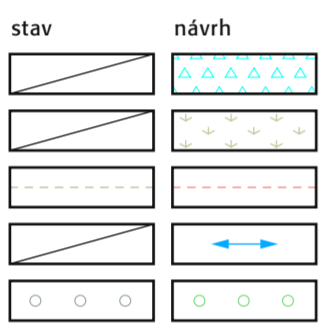
řešené území (Městys Protivanov, okres Prostějov, Olomoucký kraj)
hranice katastrálních území
hranice území kraje
hranice zastavěného území
plochy přestavby
zastavitelné plochy
plochy územních rezerv
plochy změn v krajině
plochy změn v krajinně - vymezení ÚSES
plochy s provedením změn jejich využití územní studií

URBANISTICKÁ KONCEPCE**urbanistická koncepce - plochy s rozdílným využitím**

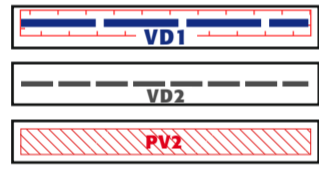
urbanistická koncepce - plochy s rozdílným využitím
plochy smíšené obytné - historická venkovská zástavba (SH)
plochy smíšené obytné - venkovské (SV)
plochy bydlení - venkovské (BV)
plochy bydlení - v bytových domech (BH)
plochy občanského vybavení - veřejná infrastruktura (OV)
plochy občanského vybavení - sport a rekreace (OS)
plochy občanského vybavení - hřbitovy a církevní stavby (OH)
plochy individuální rekreace (RI)
plochy smíšené výrobní (VS)
plochy výroby a skladování - zemědělská výroba (VZ)
plochy dopravní infrastruktury - silnice, místní a přístupové komunikace (DS)
plochy dopravní infrastruktury - dopravní vybavenost (DV)
plochy technické infrastruktury (TI)
plochy technické infrastruktury - větrné elektrárny (TV)
plochy technické infrastruktury - nakládání s odpady (TO)
plochy veřejných prostranství (PV)
plochy veřejných prostranství - veřejná zeleň (ZV)
plochy sídelní zeleně - soukromá a vyhrazená zeleň (ZS)
plochy zeleně - ochranná a izolační zeleň (ZO)
plochy zeleně - ochranná a izolační zeleň (ZO)
plochy přírodní (NP)
plochy lesní (NL)
plochy smíšené nezastavěného území - krajinná zeleň (NK)
plochy smíšené nezastavěného území - rekreace a sport (NR)
plochy zemědělské (NZ)
plochy vodní a vodo hospodářské (VV)

urbanistická koncepce - územní rezervy

územní rezerva - plochy smíšené obytné
územní rezerva - plochy bydlení
územní rezerva - plochy veřejných prostranství
územní rezerva - plochy smíšené výrobní
územní rezerva - plochy zeleně
územní rezerva - plochy občanského vybavení

koncepte uspořádání krajiny, zajištění prostupnosti krajinou

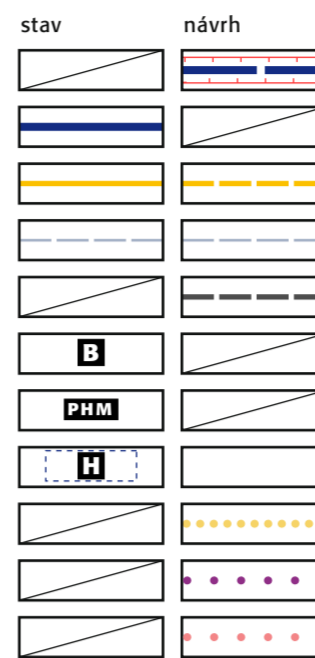
plocha pro revitalizaci krajiny - zřízení rybníků a tůň
plocha pro revitalizaci krajiny - protierozní opatření
zajištění prostupnosti území - účelové komunikace
zajištění prostupnosti území - podjezd, pěší průchod
liniová zeleň

VEŘEJNĚ PROSPĚŠNÉ STAVBY A VEŘEJNĚ PROSPĚŠNÁ OPATŘENÍ**plochy a koridory pro veřejně prospěšná opatření
(vyvlastnění dle §170 STZ)**

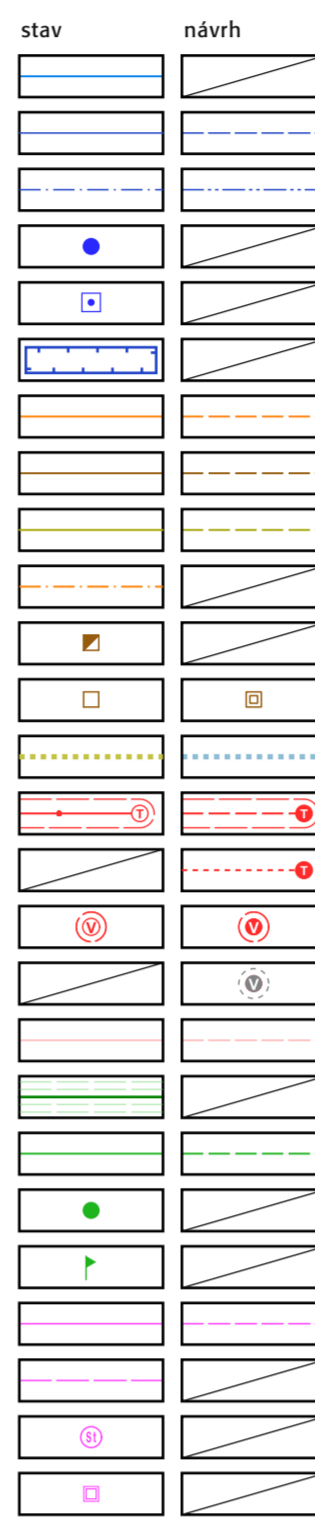
koridor dopravní infrastruktury pro VPS - přeložka silnice II. třídy č. 150
koridor dopravní infrastruktury pro VPS
plocha dopravní a technické infrastruktury pro VPS

**plochy a koridory pro veřejně prospěšná opatření
(vyvlastnění dle §170 STZ)**

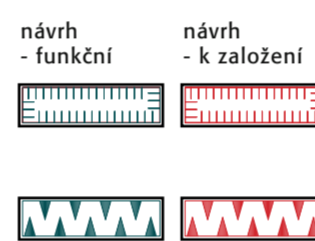
založení prvků územního systému ekologické stability

**KONCEPCE DOPRAVNÍ INFRASTRUKTURY**

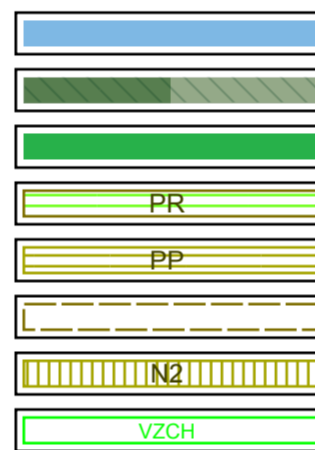
osa a hranice dopravního koridoru (přeložka silnice II. třídy)
silnice II. třídy
silnice III. třídy
OP silnice II. a III. třídy
místní komunikace
autobusová zastávka
čerpací stanice pohonných hmot (PHM)
heliport včetně bezpečízkové plochy
cyklostezka
turistické stezky
lyžařské trasy

**KONCEPCE TECHNICKÉ INFRASTRUKTURY**

vodovod pro veřejnou potřebu - zásobovací a hlavní řady
vodovod pro veřejnou potřebu - distribuční řady
vodovod - zásobovací řady zemědělské farmy
technologický objekt zásobování pitnou vodou - přerušovací komora
zdroj podzemní vody zemědělské farmy
ochranné pásmo vodního zdroje
řad veřejné stokové sítě - jednotná a splašková kanalizace
řad veřejné stokové sítě - splašková tlaková kanalizace
řad veřejné stokové sítě - dešťová kanalizace
řad jednotné a splaškové kanalizace zemědělské farmy
čistírna odpadních vod
čerpací stanice tlakové kanalizace
odvodňovací příkop
nadzemní vedení elektro VN 22 kV a trafostanice (včetně OP)
podzemní vedení elektro VN 22 kV a trafostanice
větrná elektrárna
větrná elektrárna navržená k demontáži
vedení elektro NN
VTL plynovod (včetně ochranného a bezpečnostního pásma)
STL plynovod
technologický objekt zásobování plynem - regulační stanice
technologický objekt zásobování plynem - stanice katodické ochrany
telekomunikační kabel přístupové sítě
ochranné pásmo vysílače
základnová stanice telekomunikační sítě
telekomunikační objekt, zařízení

**ÚZEMNÍ SYSTÉM EKOLOGICKÉ STABILITY (ÚSES)****koncepte uspořádání krajiny - Územní systém ekologické stability (ÚSES)**

lokální biokoridor (LBK), regionální biokoridor (RBK),
nadregionální biokoridor (NRBK)
lokální biocentrum (LBC), regionální biocentrum (RBC),
nadregionální biocentrum (NRBC)

LIMITY VYUŽITÍ ÚZEMÍ**ochrana přírody a krajiny**

vodní toky (VKP)
lesy (VKP)
VKP registrovaný
přírodní rezervace
přírodní památka
OP přírodní rezervace, přírodní památky
Natura 2000 - evropsky významná lokalita
lokality výskytu zvláště chráněných druhů rostlin a živočichů s nár. významem
Pozn.: Provozní pásmo pro údržbu vodního toku není vyznačeno.

ochrana lesa

hranice 50 m od okraje lesa

ochrana staveb

ochranné pásmo veřejného pohřebiště

ochrana památek

nemovitá kulturní památka

A) kostel Narození P. Marie, B) fara, E) výklenková kaplička, F) kříž, G) kříž
archeologická naleziště UAN 1., UAN II.

ochranná pásma a zájmová území Ministerstva obrany ČR

zájmové území Vojenského újezdu Březina

zájmové území elektronického komunikačního zařízení M.O. na stanovišti Skalky

koridor RR směrů - zájmové území M.O. pro nadzemní stavby

celé řešené území je zájmovým územím Ministerstva obrany z hlediska
vyjmenovaných druhů staveb

ochranná pásma výrobních zařízení

ochranné pásmo farmy

ochrana dopravní a technické infrastruktury

viz koncepte dopravní infrastruktury a koncepte technické infrastruktury

DALŠÍ OMEZENÍ V ÚZEMÍ**plochy zemědělského půdního fondu (ZPF)**

zemědělské půdy ve II. stupni přednosti v ochraně ZPF

investice do půdy za účelem zlepšení půdní úrodnosti

hlavní meliorační zařízení (HMZ)

dálkový migrační koridor

požární ochrana

hasičská zbrojnice

evidované ekologické zátěže území

stará skládka Protivanov

3

ODKAZY

- 1 - Úřad městyse
- 2 - Mateřská škola
- 3 - Základní škola
- 4 - Polyfunkční objekt (zdravotní středisko, pošta, veř. knihovna, lékárna)
- 5 - Sokolovna TJ Sokol Protivanov
- 6 - Hasičský dům (hasičská zbrojnice)
- 7, 8 - Hřiště TJ Sokol Protivanov
- 9 - Kostel Narození P. Marie
- 10 - Obecní hřbitov
- 11 - Prodejna COOP
- 12 - Restaurace a penzion GrilTour
- 13 - Penzion U Veverků
- 14 - Rekreační středisko Protivanov
- 15 - Areál zemědělské farmy firmy TAURUS, družstvo
- 16 - Areál farmy VPO Protivanov, a.s.
- 17 - Polyfunkční areál
- 18 - Pomocné středisko zimní údržby Protivanov (SSOK)

projektant

ing.arch. Tomáš Pejpek
Na zákopě 62
772 00 Olomouc